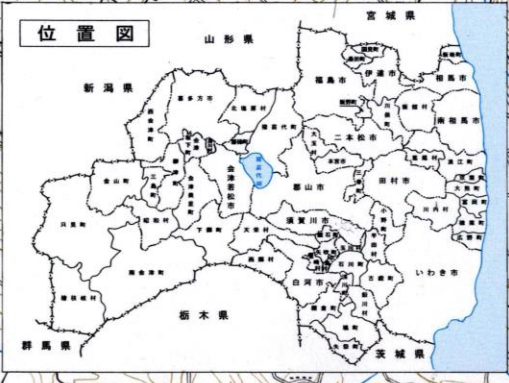
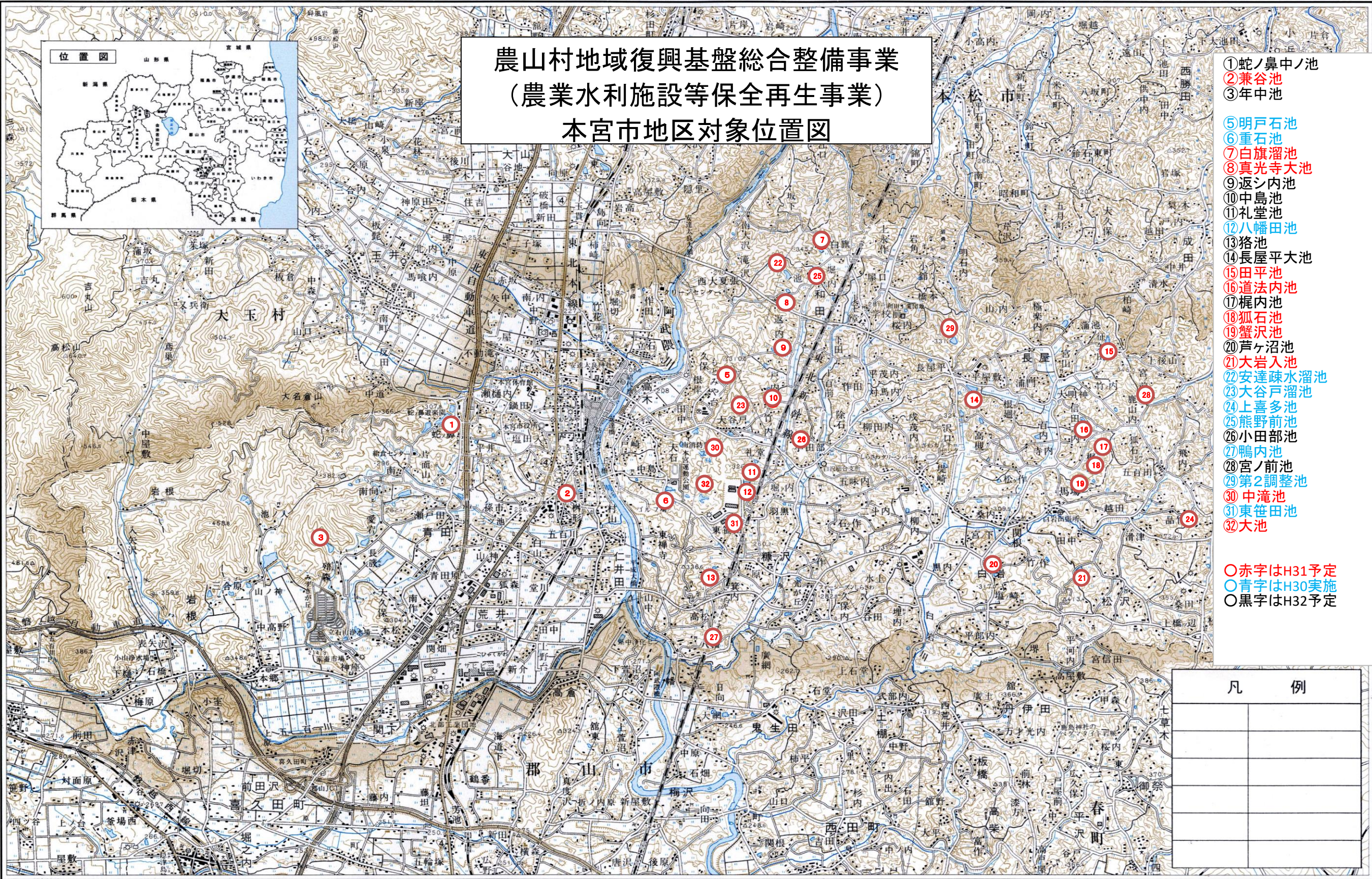


本宮市全図

農山村地域復興基盤総合整備事業 (農業水利施設等保全再生事業) 本宮市地区対象位置図



- ① 蛇ノ鼻中ノ池
 - ② 兼谷池
 - ③ 年中池
 - ④
 - ⑤ 明戸石池
 - ⑥ 重石池
 - ⑦ 白旗溜池
 - ⑧ 真光寺大池
 - ⑨ 返シ内池
 - ⑩ 中島池
 - ⑪ 礼堂池
 - ⑫ 八幡田池
 - ⑬ 狝池
 - ⑭ 長屋平大池
 - ⑮ 田平池
 - ⑯ 道法内池
 - ⑰ 梶内池
 - ⑱ 狐石池
 - ⑲ 蟹沢池
 - ⑳ 芦ヶ沼池
 - ㉑ 大岩入池
 - ㉒ 安達疎水溜池
 - ㉓ 大谷戸溜池
 - ㉔ 上喜多池
 - ㉕ 熊野前池
 - ㉖ 小田部池
 - ㉗ 鴨内池
 - ㉘ 宮ノ前池
 - ㉙ 第2調整池
 - ㉚ 中滝池
 - ㉛ 東笹田池
 - ㉜ 大池
- 赤字はH31予定
○青字はH30実施
○黒字はH32予定




凡 例	

株式会社
写 測
調 製

福島県本宮市

平成19年1月

1 : 50,000



【この地図は、国土地理院長の承認を得て、同院発行の1/50,000地形図を複製したものです。(承認番号平18東複製196号)】